


ORDZOVSANY



ÚZEMNÝ PLÁN OBCE

LEGENDA :

stav	návrh	výhled



	VODOVOD
	KANALIZÁCIA SPLAŠKOVÁ
	ČISTIAREŇ ODPADOVÝCH VOD
	PRAMEŇ
	VODOJEM
	VODNÉ PLOCHY
	PROTIPOVODNOVÁ ÚPRAVA

VEREJNOPROSPEŠNÉ STAVBY :

5. DOSTAVBY VODOJEMU, ZÁSOBOVACÍCH A PRÍVODNÝCH VODOVODNÝCH POTRUBÍ
6. STAVBY HLAVNÝCH ZBERAČOV KANALIZAČNEJ SIETE A NADVAZUJÚCICH ÚLIČNÝCH STOK
7. STAVBA ČISTIARNE ODPADOVÝCH VOD



ÚZEMNÝ PLÁN OBCE ORDZOVSANY SCHVÁLENÝ OBEČNÝM ZASTUPITELSTVOM V ORDZOVSANOCH
UZNESENÍM Č. :
VZN Č. :
DŇA :
STAROSTA OBCE : ANDREA MLYNÁRČIKOVÁ



ATELIÉR ARCHITEKTURY	Projektová kancelária pre urbanizmus, architektúru a dizajn Zoborská 23, Košice 04001	dátum 25.máj 2015
Názov dokumentácie	ÚZEMNÝ PLÁN OBCE ORDZOVSANY	ÚPN-O
Názov výkresu	VODNÉ HOSPODÁRSTVO	metka 1:2000
Hlavný riešiteľ Ing.arch. Stanislav Mráz	Zodpovední riešitelia: Ing.arch. S. Mráz Ing.arch. K. Kristiánová Ing. M. Ramazeterová Ing. J. Staroh	číslo 5 výkresu
	Počítačová grafika: Ing.arch. D. Chobor	

